



Repubblica di San Marino
UFFICIO TECNICO DEL CATASTO

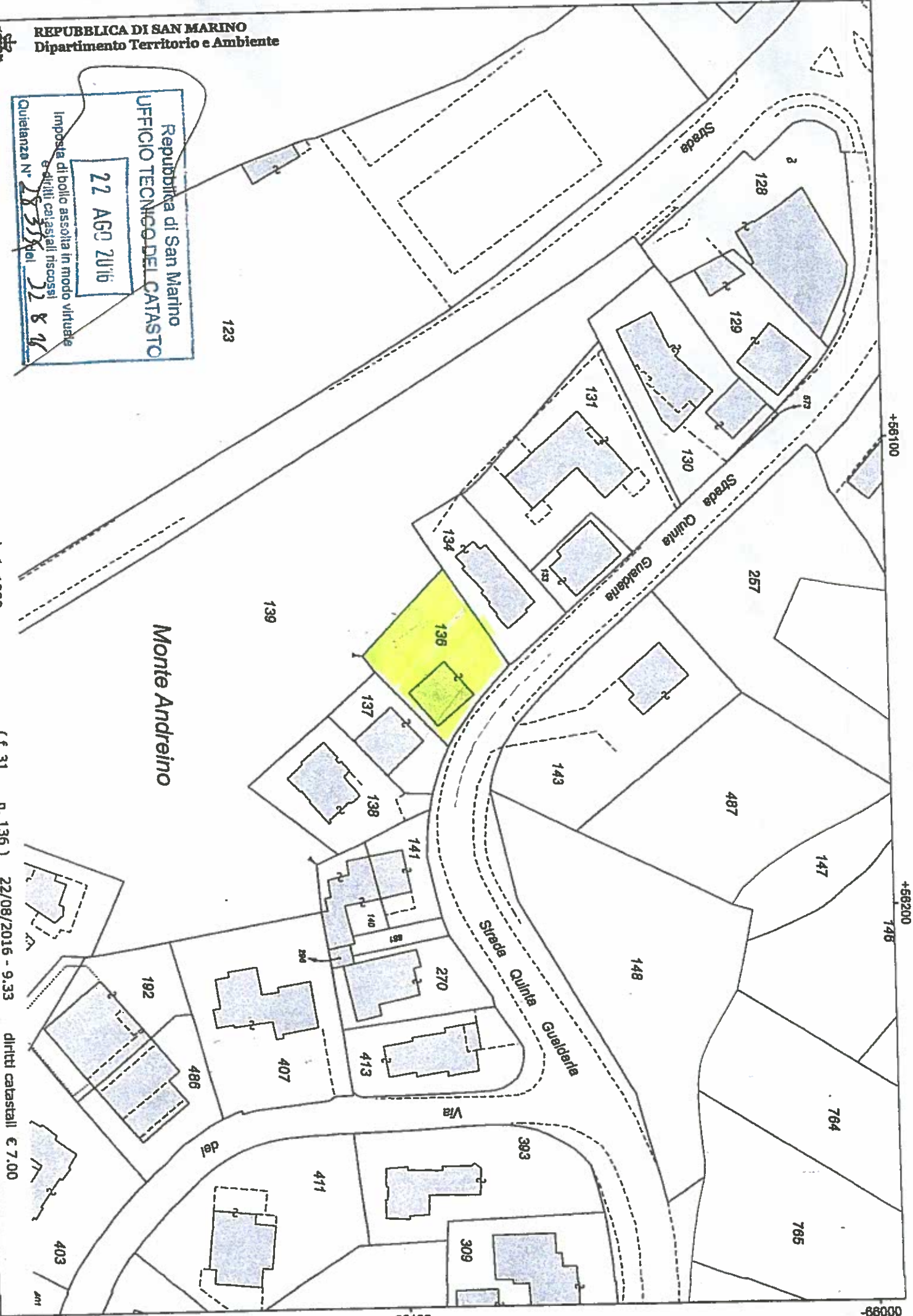
22 AGO 2016

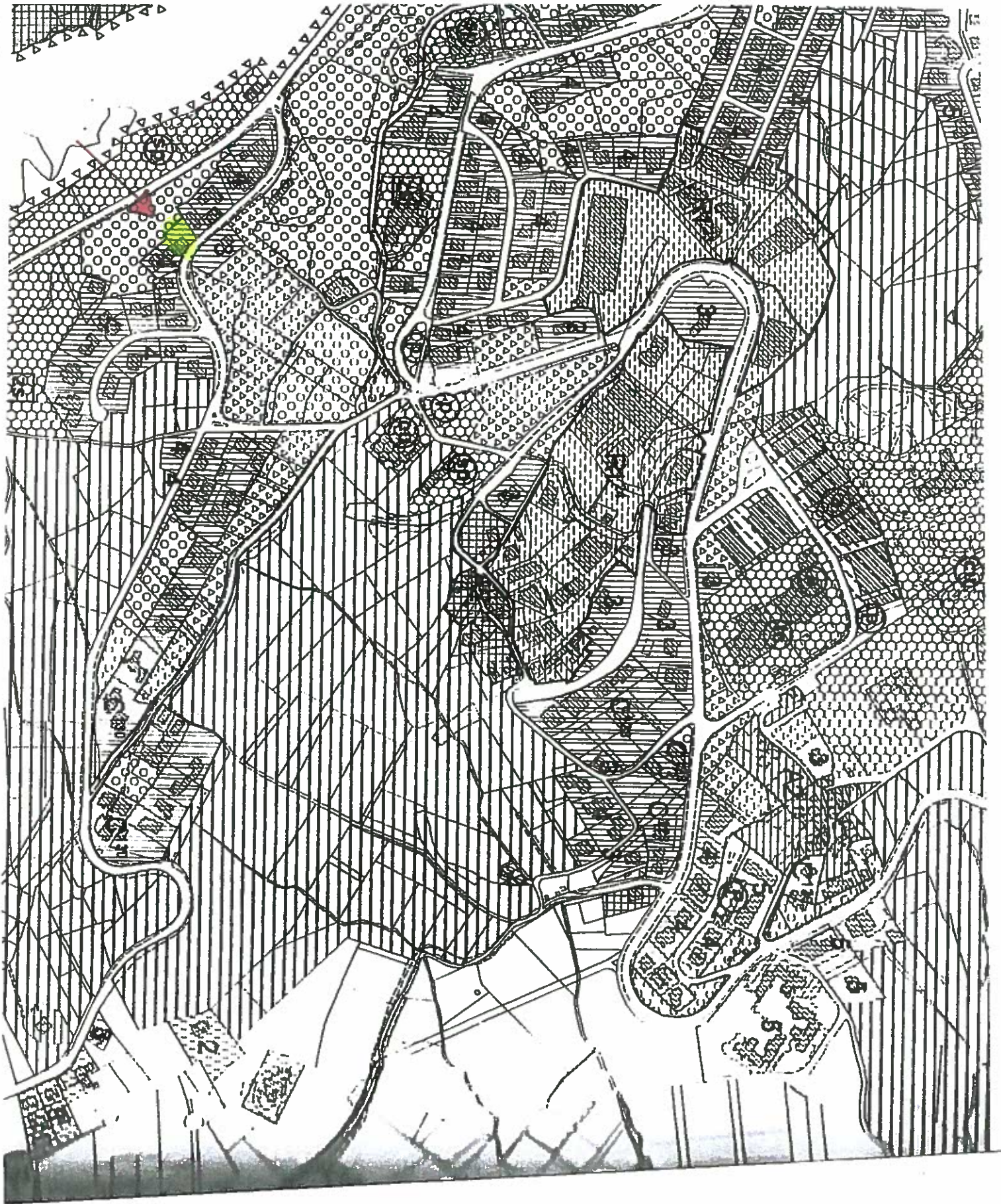
Imposta di bollo assolta in modo virtuale
diritti catastali riscossi
Quietanza N° 28533 del 22/8/16

Ufficio Tecnico del Catasto estratto di mappa

scala 1:1000

(f. 31 n. 136) 22/08/2016 - 9.33 diritti catastali € 7.00





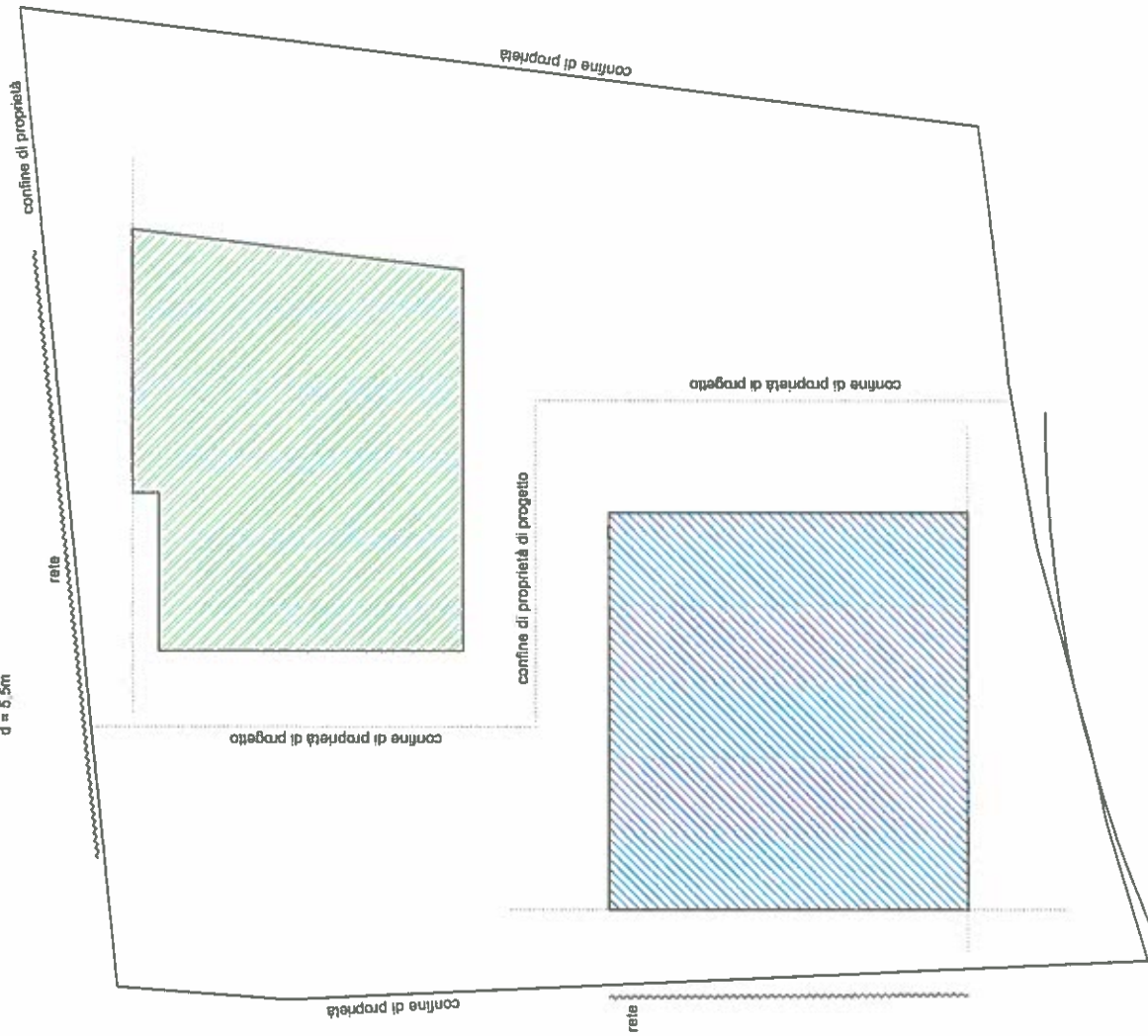
N. 5/6 APPARTAMENTI

ZONA URBANISTICA: B
CLASSE DI INTERVENTO: 4
SUPERFICIE FONDIARIA: 635mq
Uf = 0,7
H = 12,5m
d = 5,5m



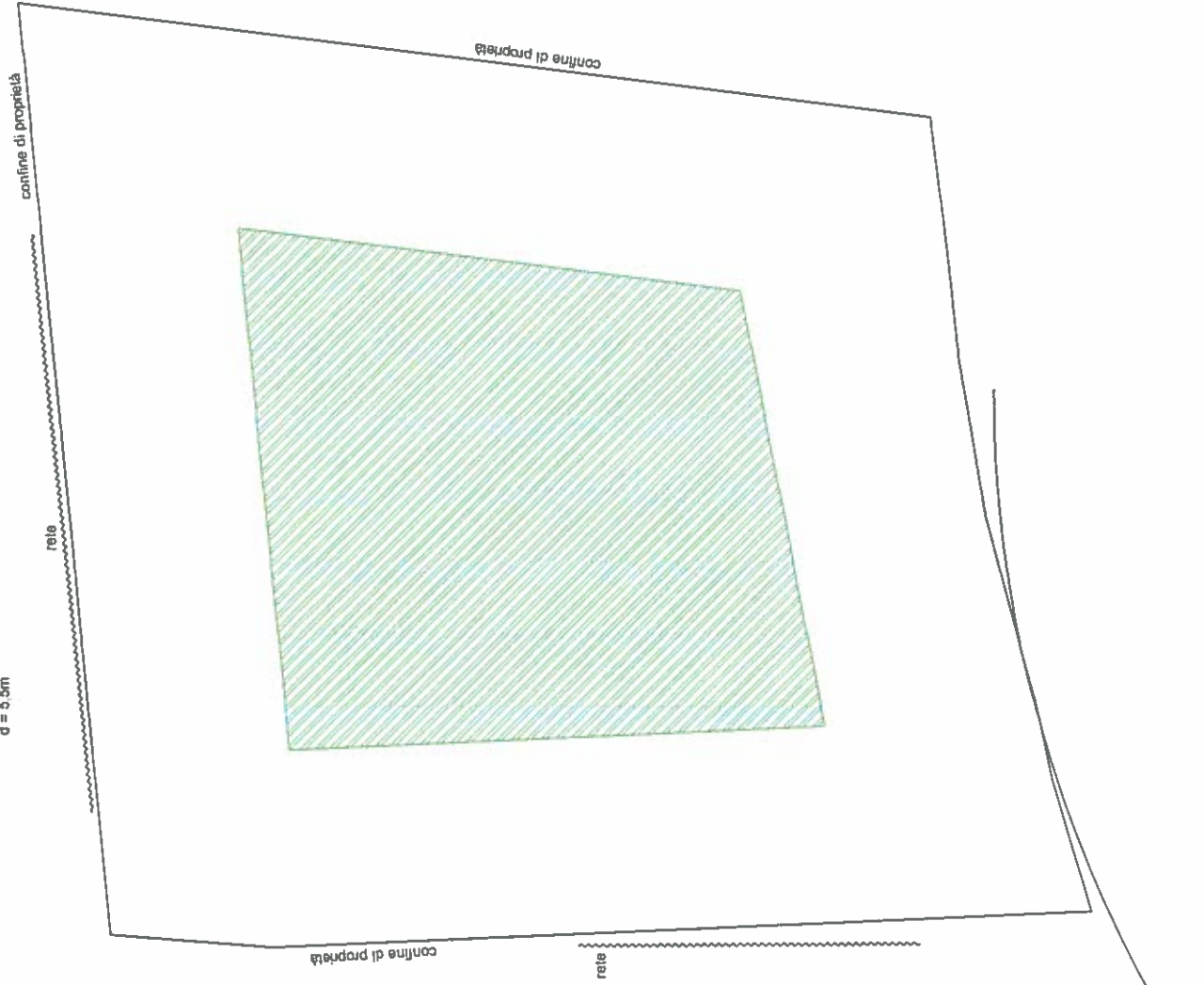
N. 2 VILLETTE

ZONA URBANISTICA: B
CLASSE DI INTERVENTO: 4
SUPERFICIE FONDIARIA: 635mq
Uf = 0.7
H = 12.5m
d = 5.5m



VILLA SINGOLA

ZONA URBANISTICA: B
CLASSE DI INTERVENTO: 4
SUPERFICIE FONDIARIA: 635mq
U_r = 0,7
H = 12,5m
d = 5,5m



Soluzione
Alternativa
per accesso
n. 1000/1000

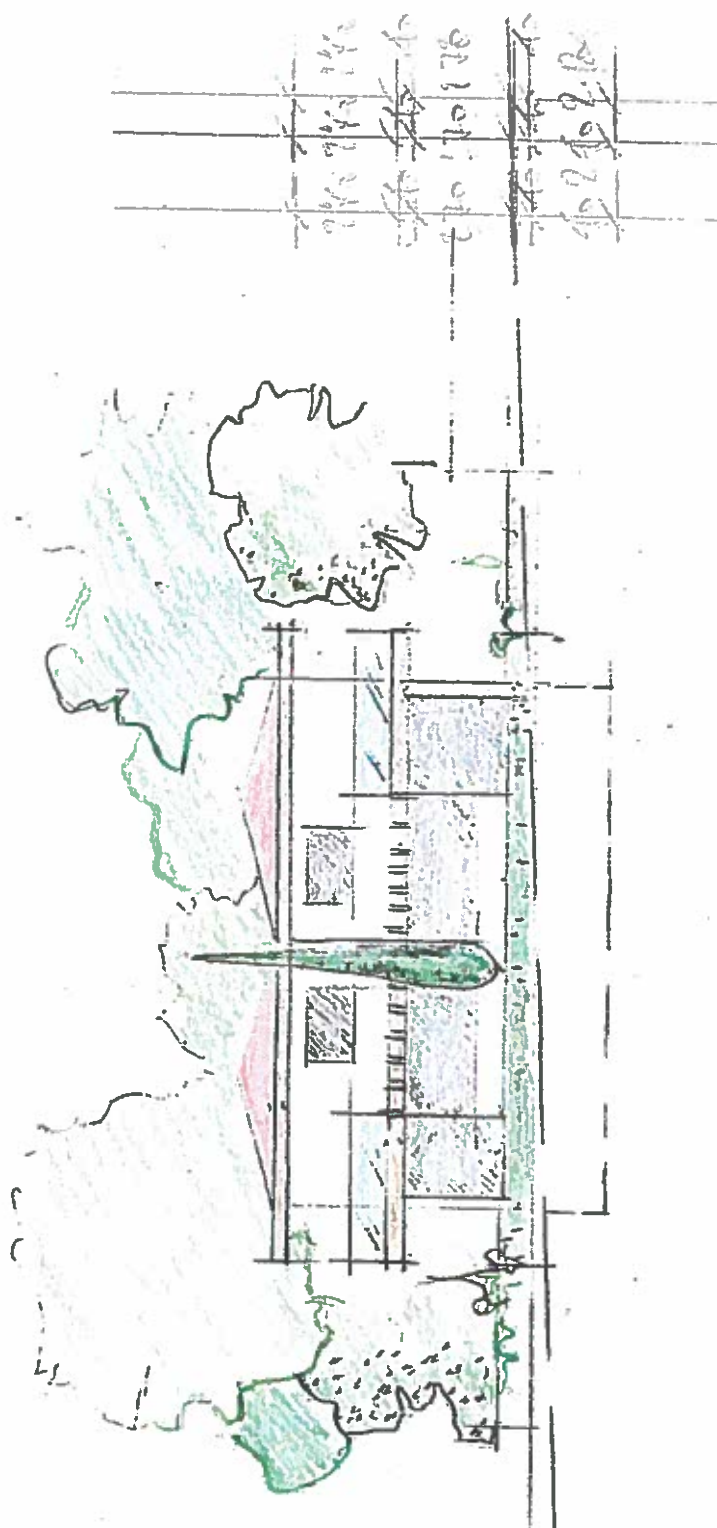




500

1500

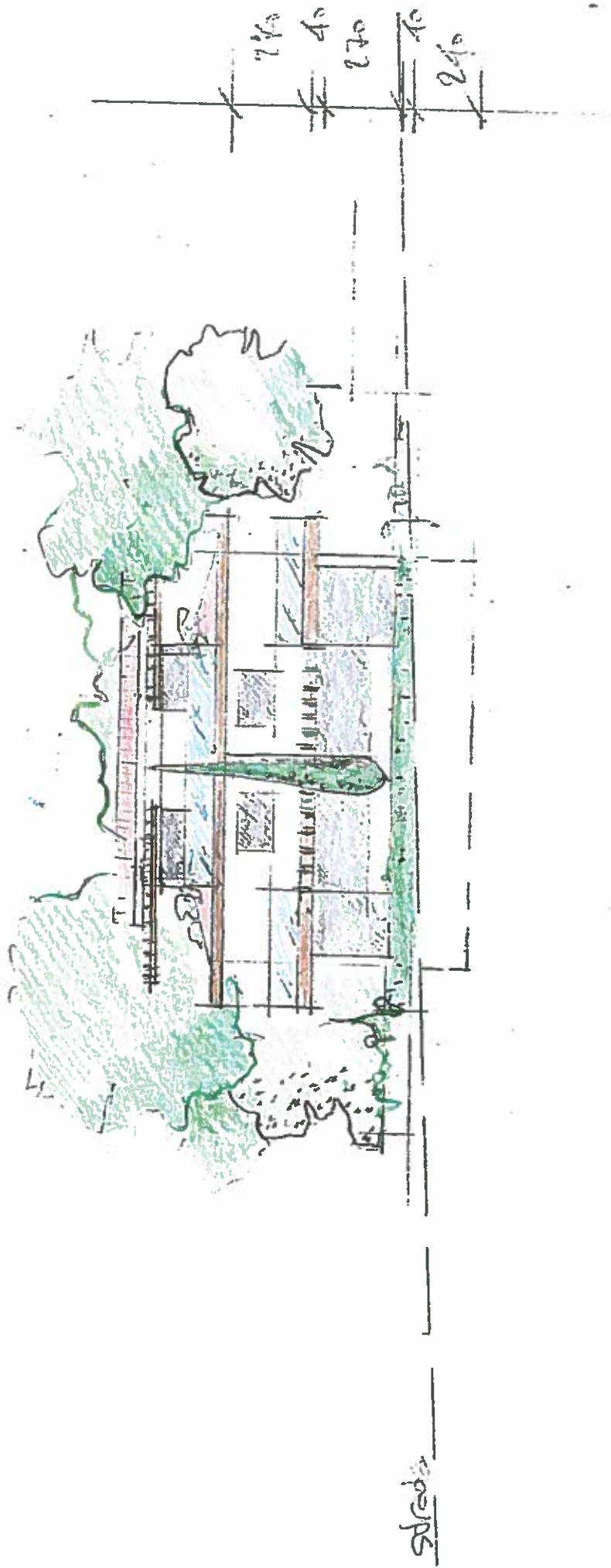
Per ogni abitazione:
 ogni piano circa 80m²
 + portici, balconi con
 totale possibile
 circa 250mq/ca
 + interrats



Scheda

Tipless Esoli liwalli

Ogjet abiteciorne circa 1500



Ipostes: 26 dell. + un'ausa di 26
 Piani abitativi circa 180 mq + terrate parti